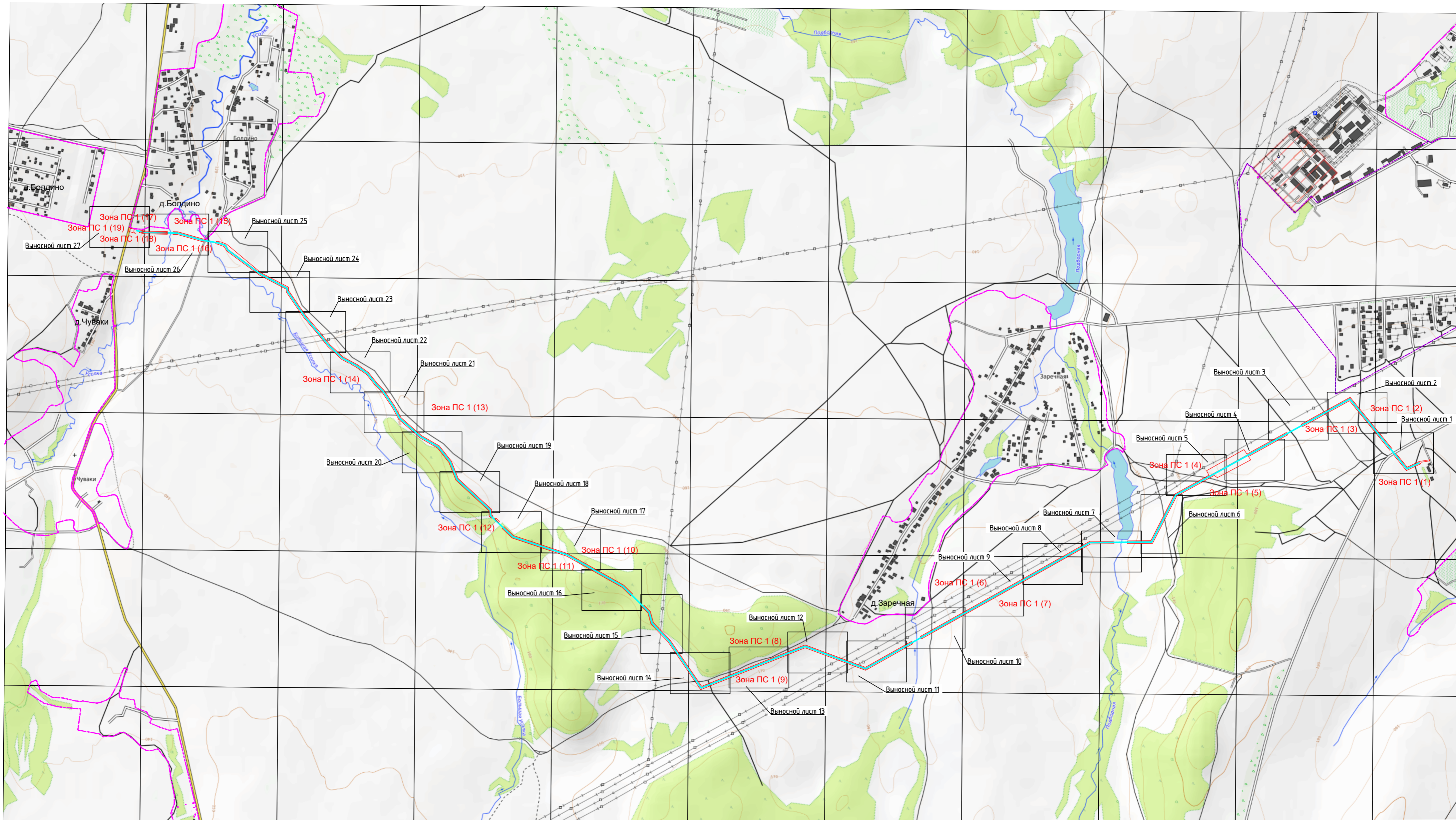


Схема расположения границ публичного сервитута



Масштаб 1:10 000

Условные обозначения:

- Границы населенного пункта
- Зона ПС 1 (1)
- Обозначение зоны с особыми условиями использования территории

Схема расположения границ публичного сервитута
Выносной лист 1

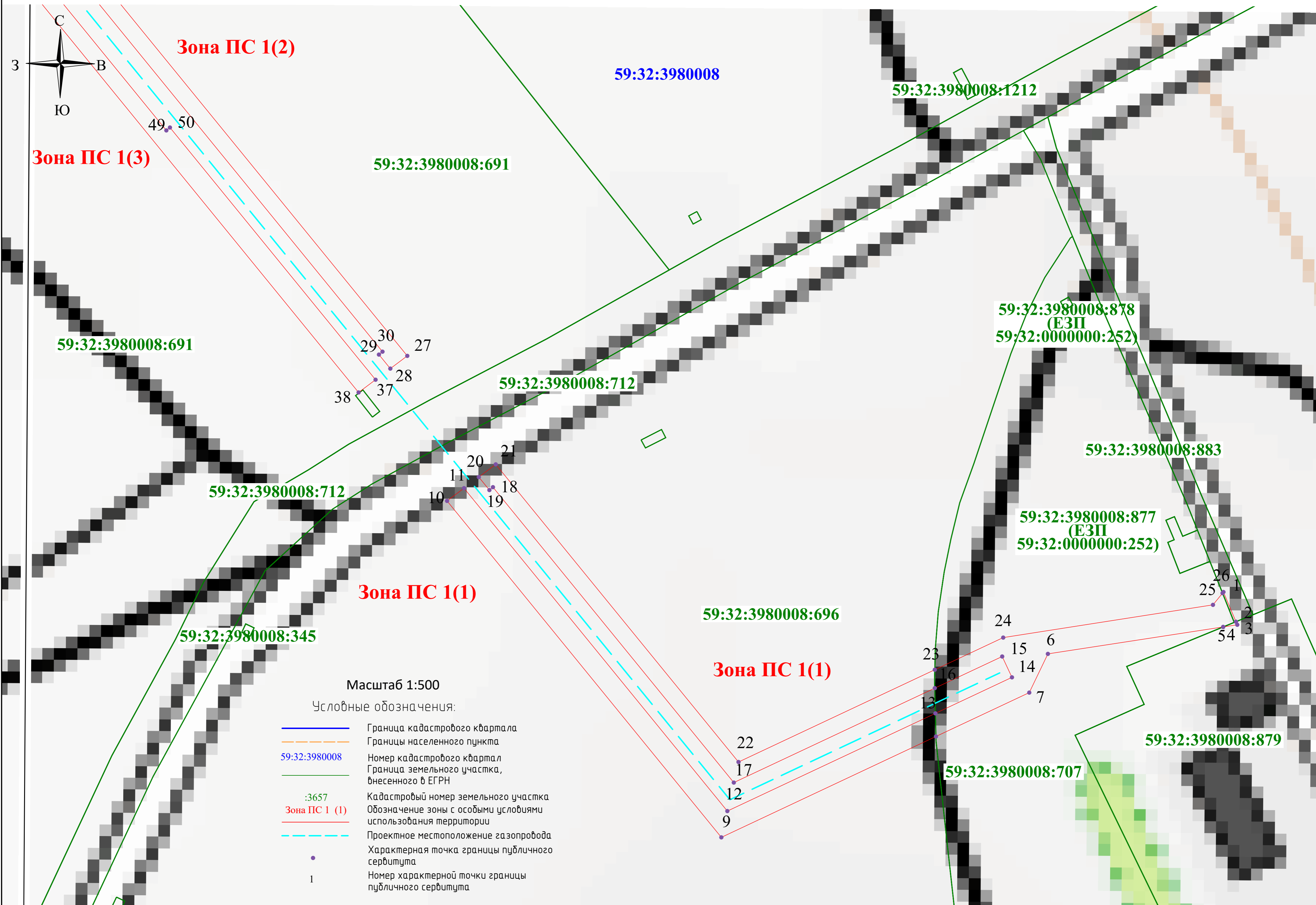


Схема расположения границ публичного сервитута

Выносной лист 2

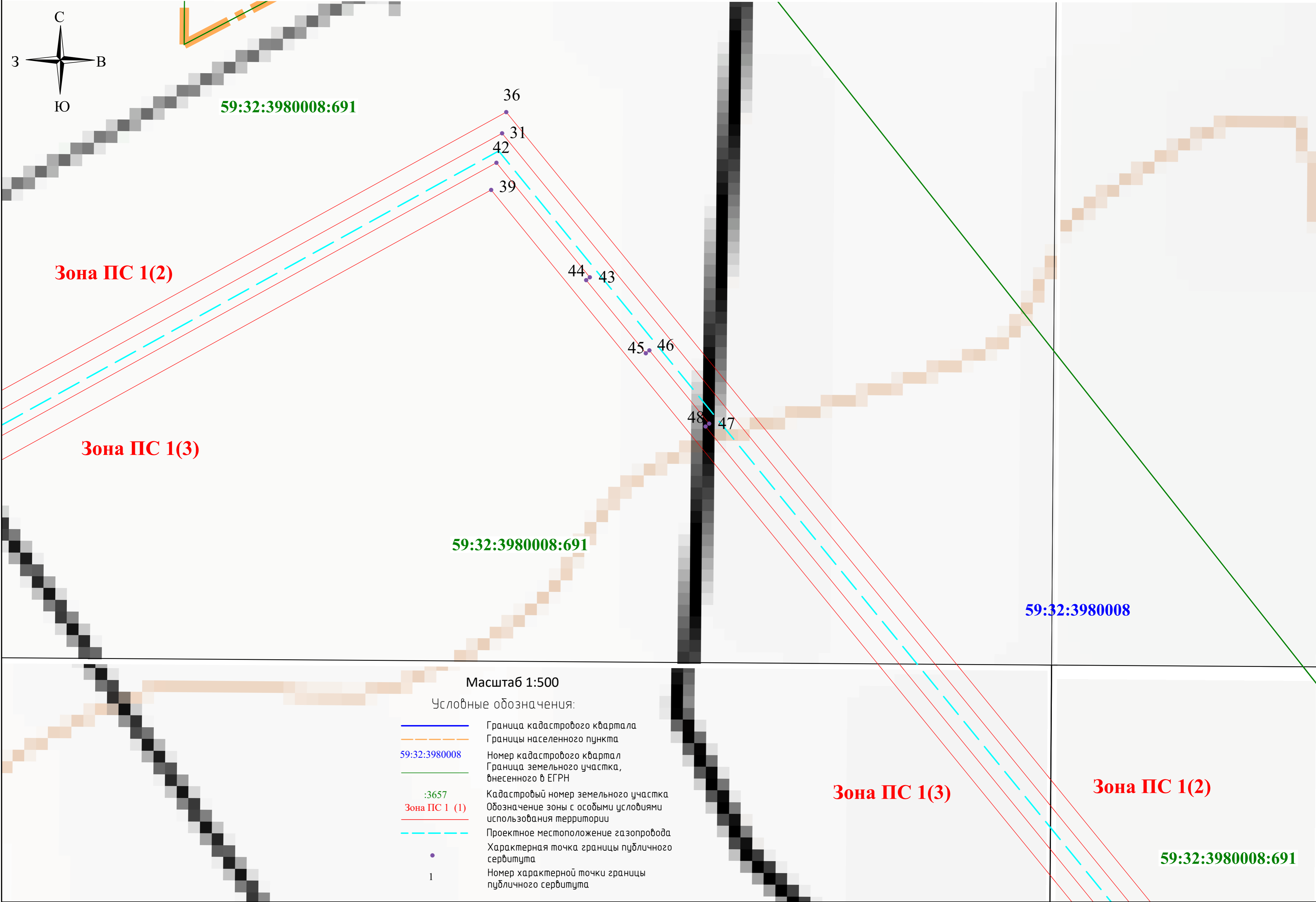


Схема расположения границ публичного сервитута
Выносной лист 3

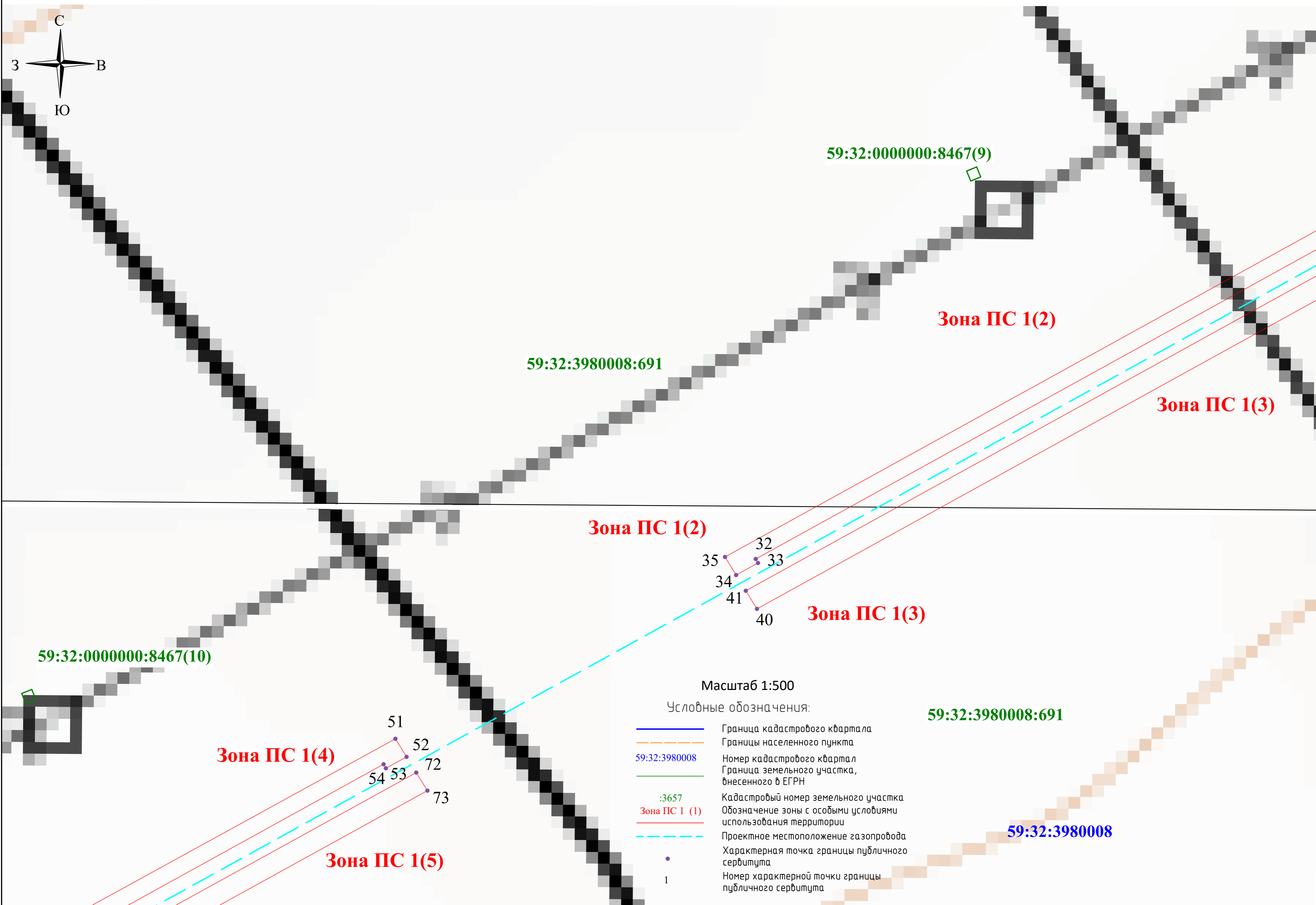


Схема расположения границ публичного сервитута

Выносной лист 4

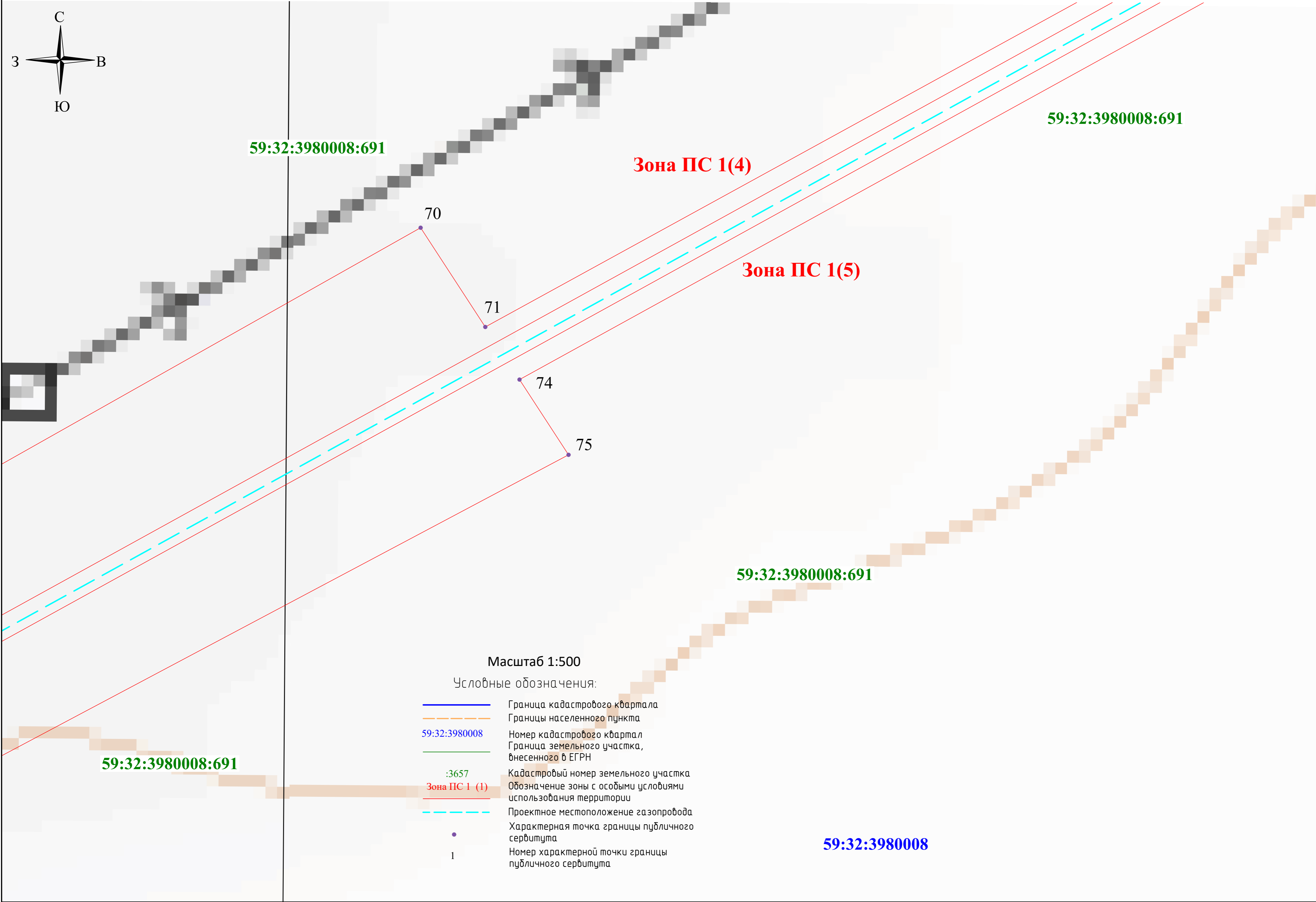
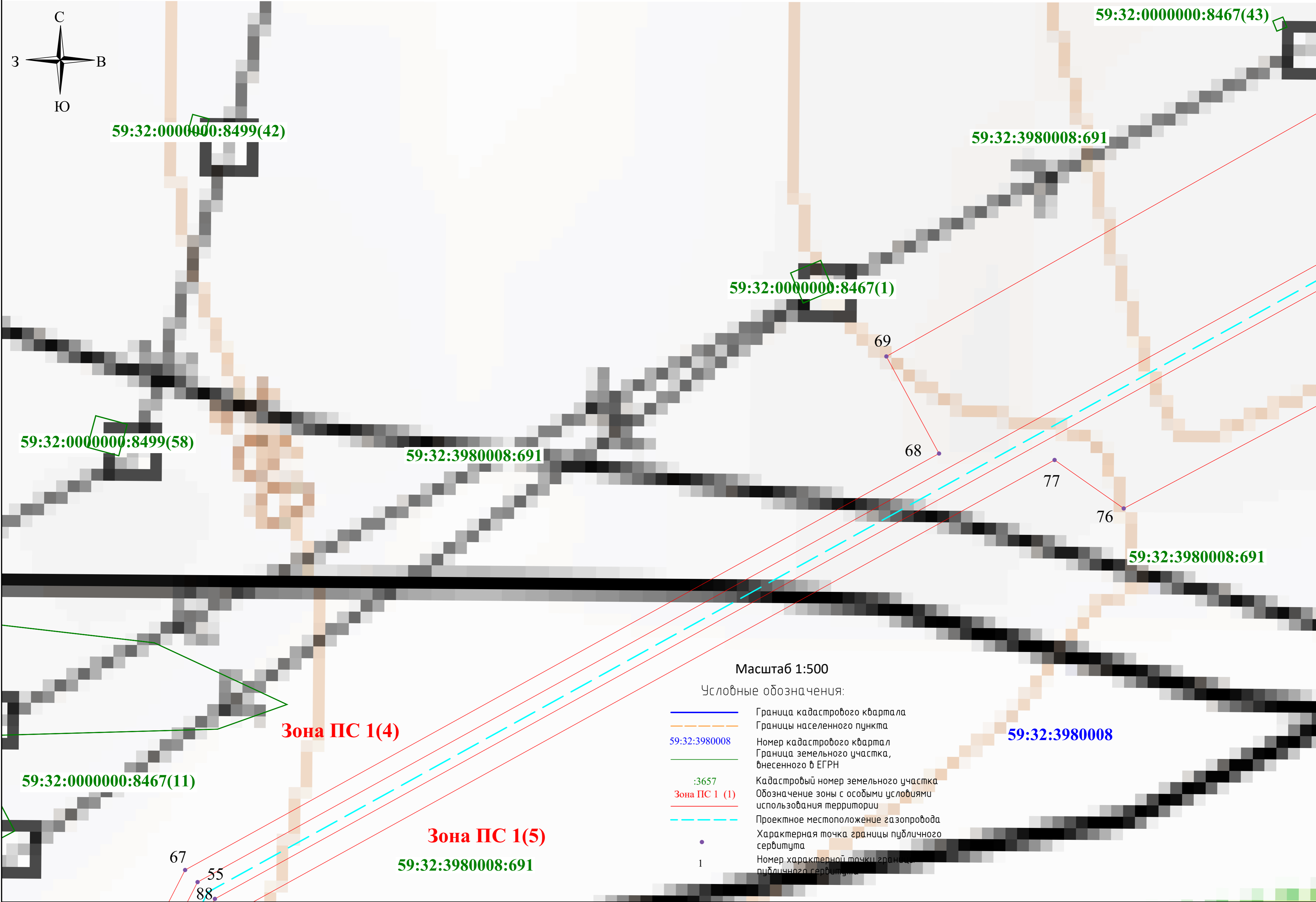
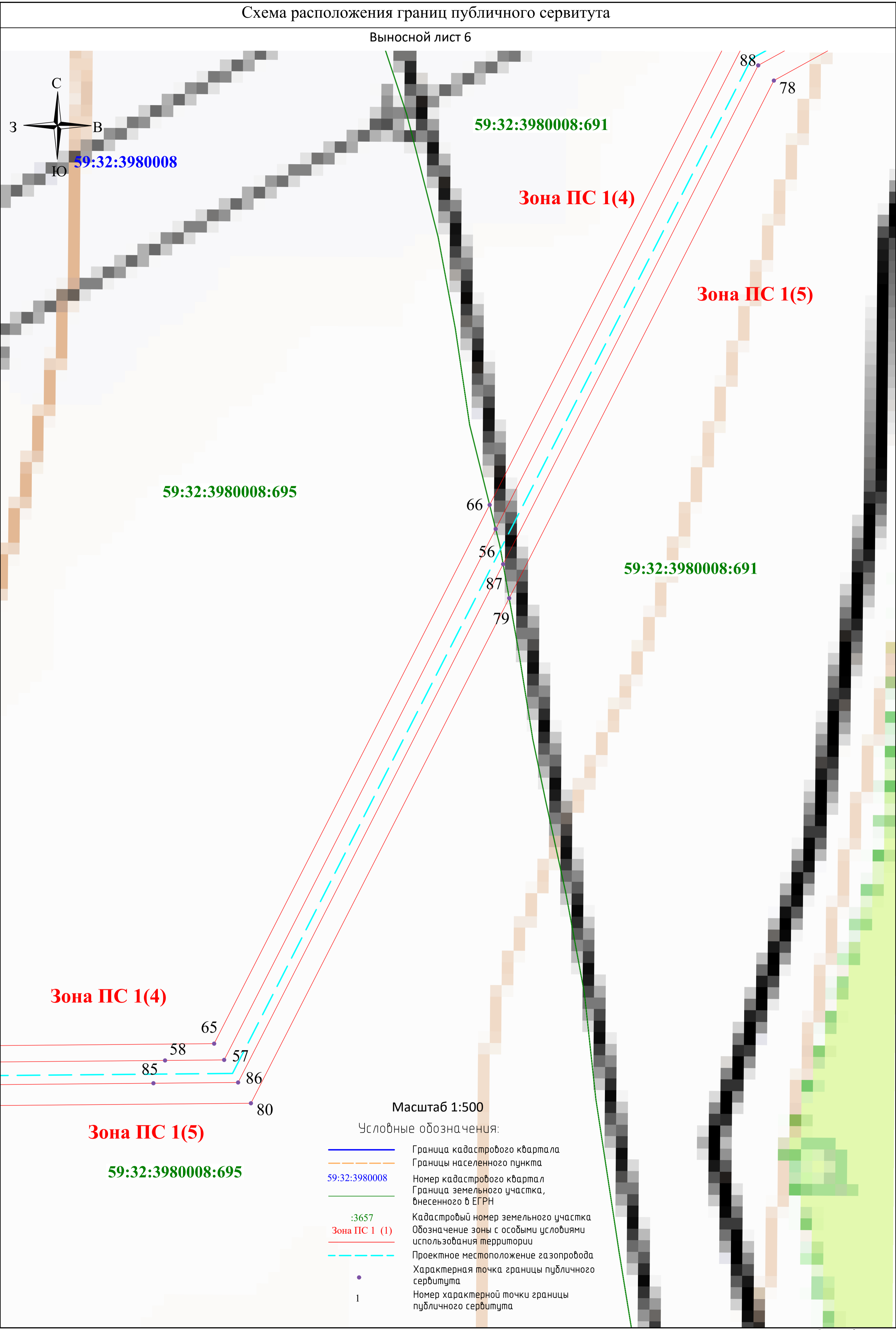


Схема расположения границ публичного сервитута
Выносной лист 5





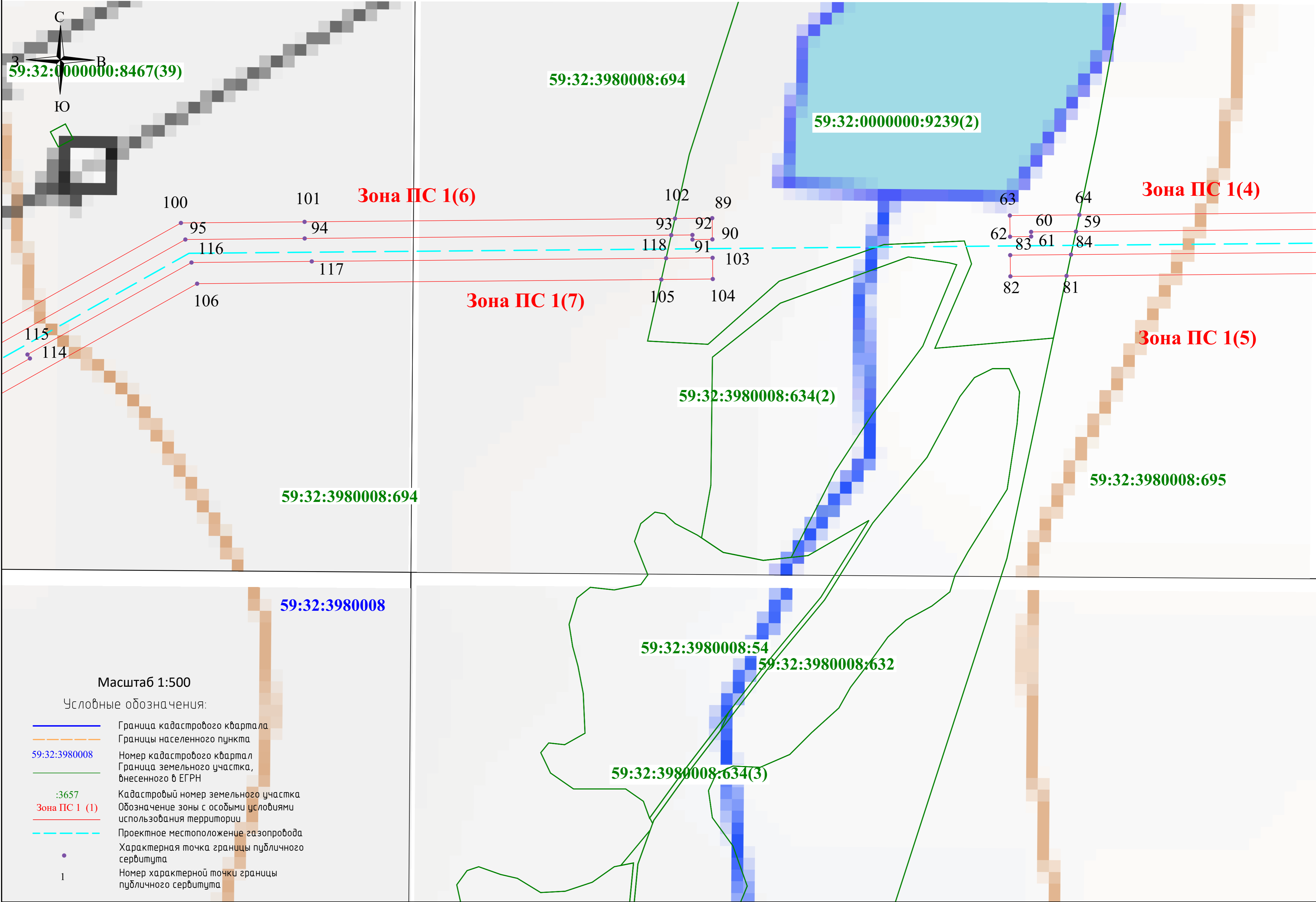
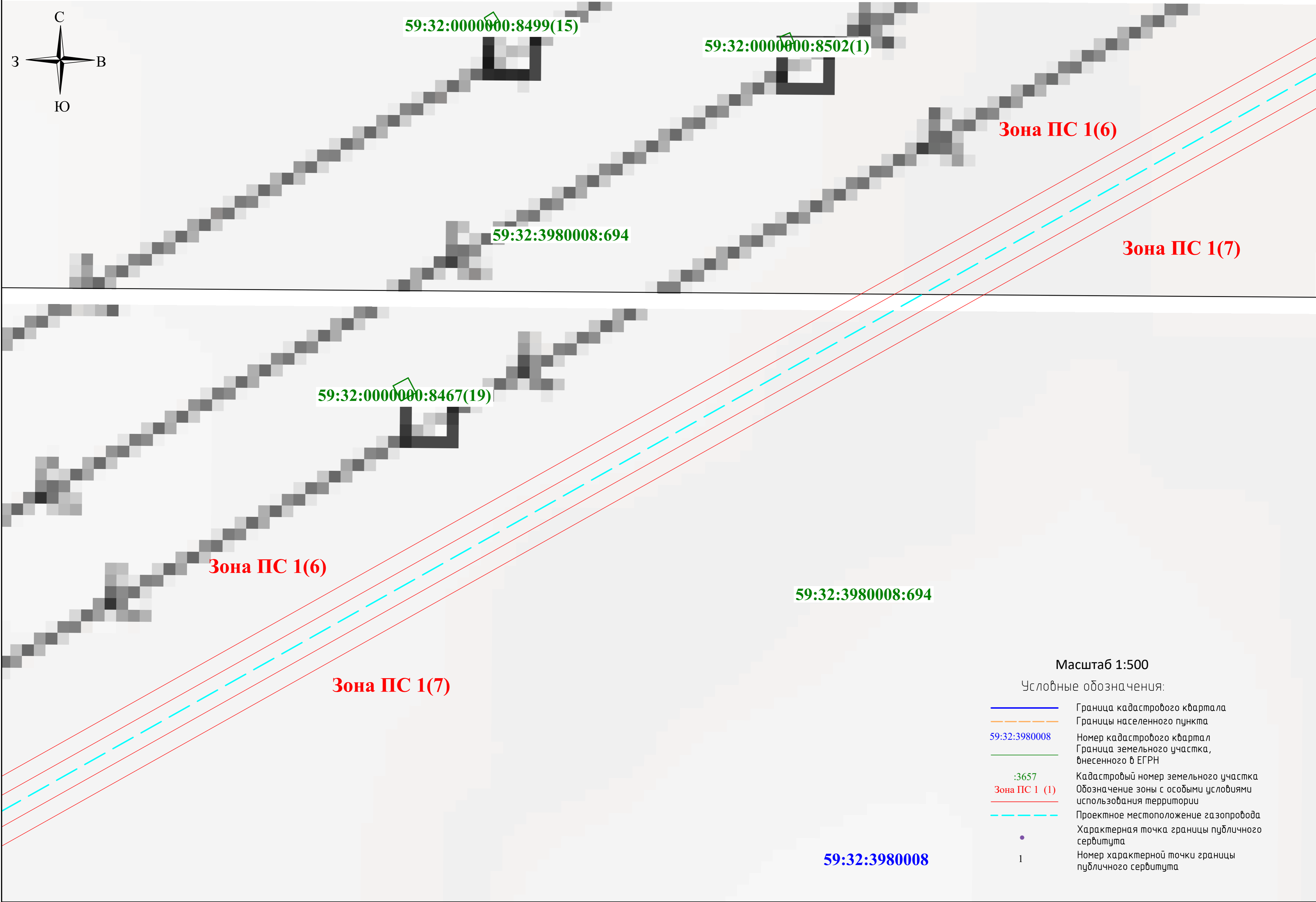


Схема расположения границ публичного сервитута

Выносной лист 8



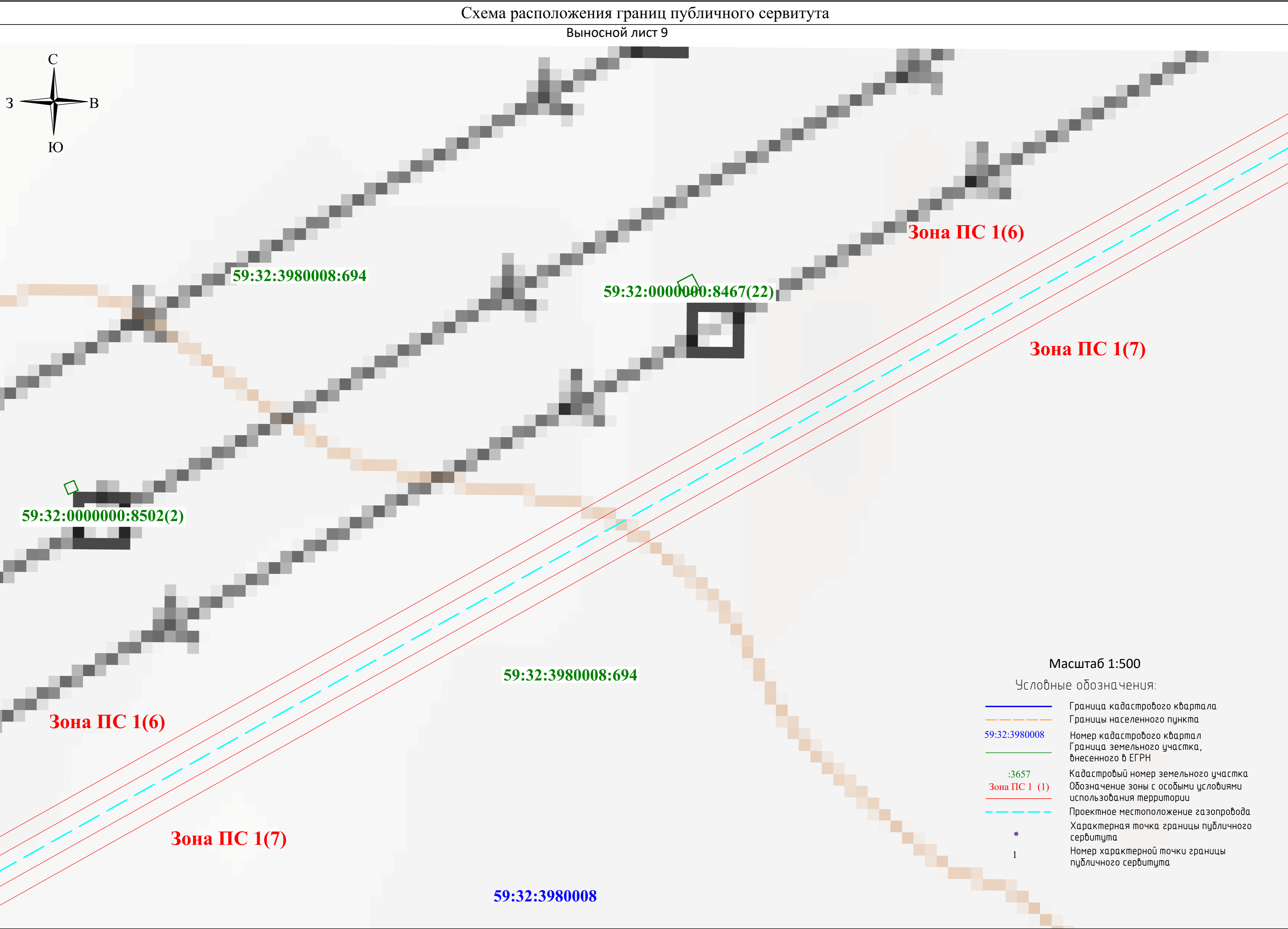


Схема расположения границ публичного сервитута

Выносной лист 10

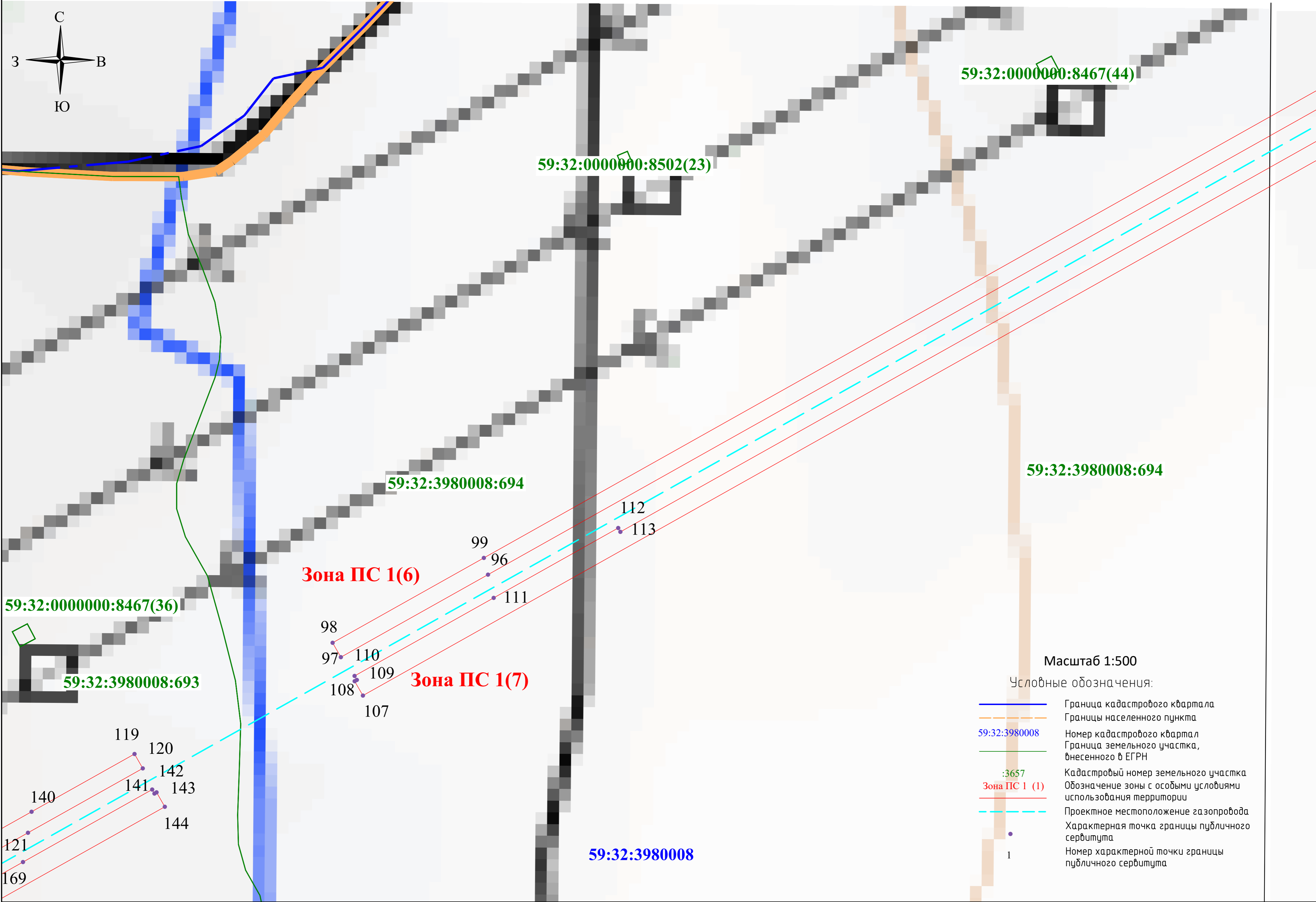
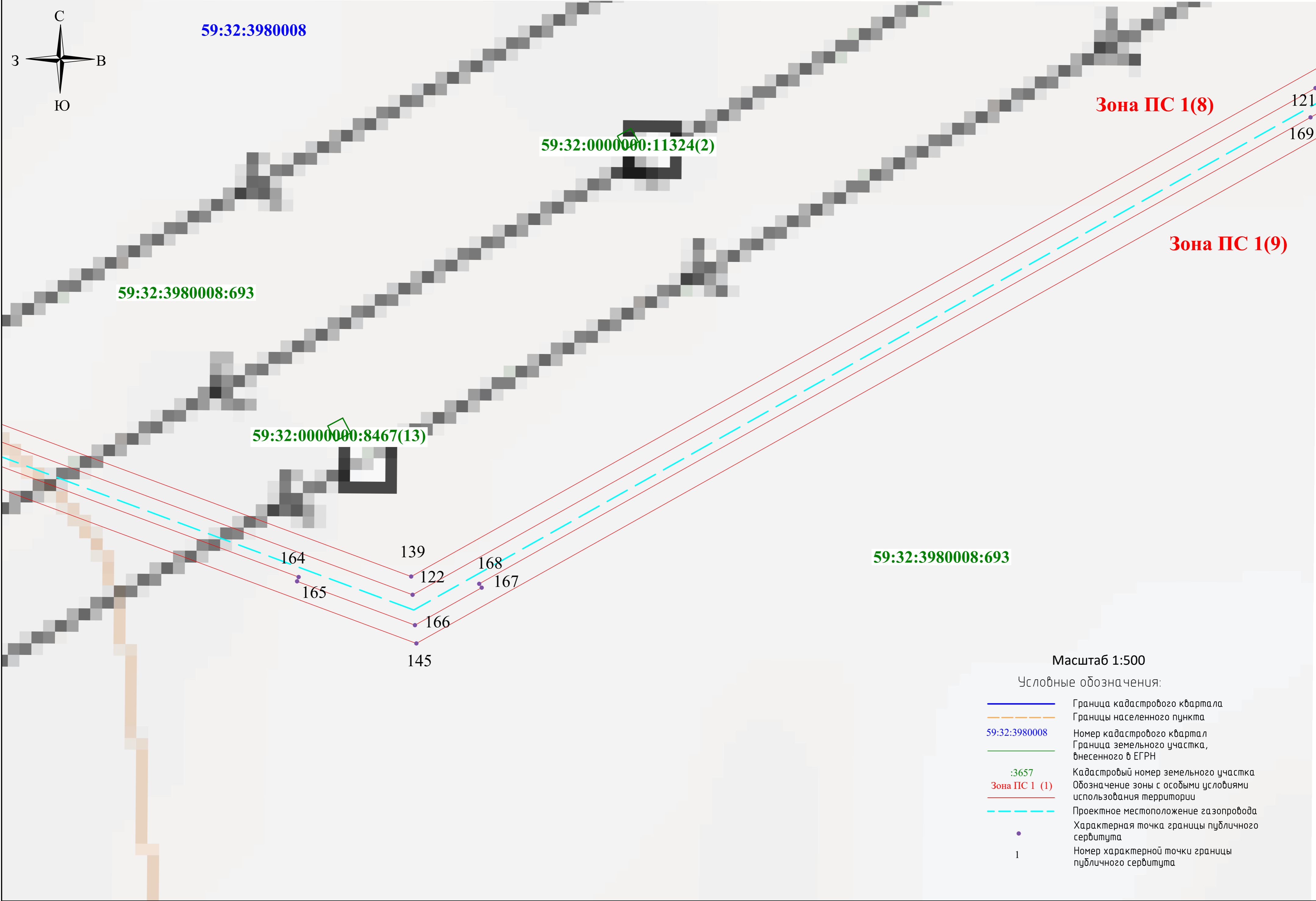


Схема расположения границ публичного сервитута

Выносной лист 11



- Масштаб 1:500
- Условные обозначения:
- Граница кадастрового квартала
 - Границы населенного пункта
 - 59:32:3980008
 - Граница земельного участка, внесенного в ЕГРН
 - :3657
 - Кадастровый номер земельного участка
 - Зона ПС 1 (1)
 - Обозначение зоны с особыми условиями использования территории
 - Проектное местоположение газопровода
 - Характерная точка границы публичного сервитута
 - 1
 - Номер характерной точки границы публичного сервитута

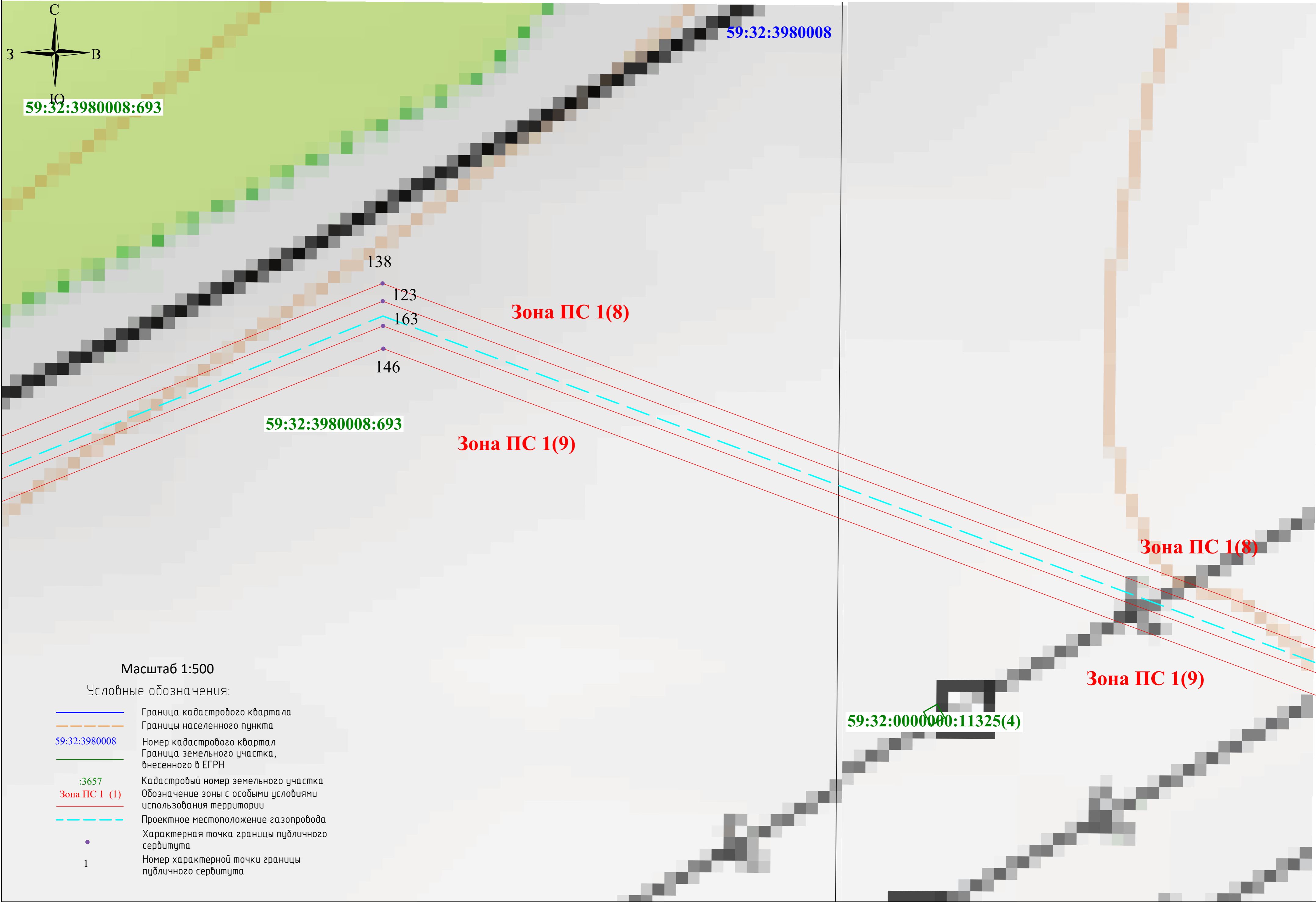


Схема расположения границ публичного сервитута

Выносной лист 13

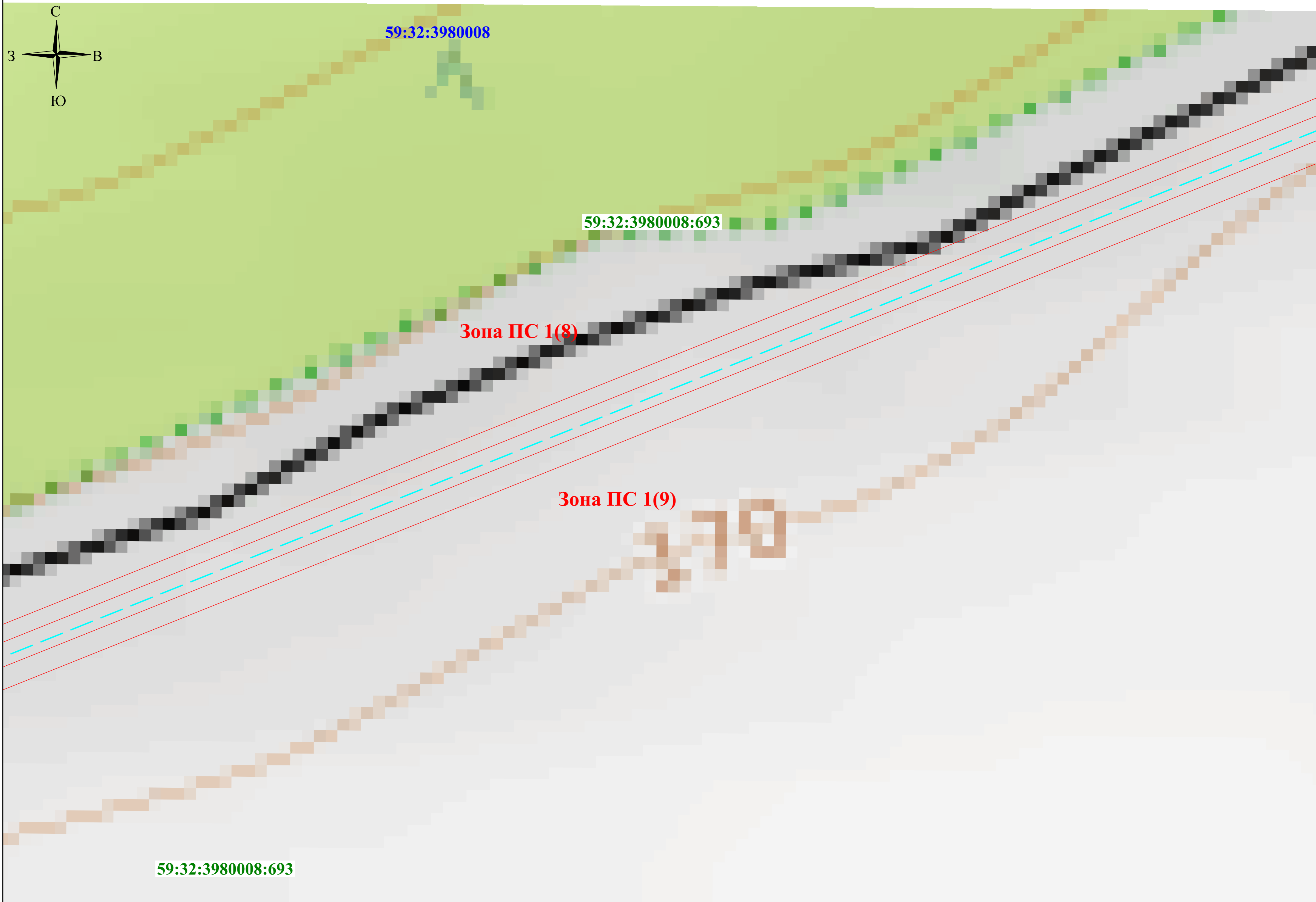
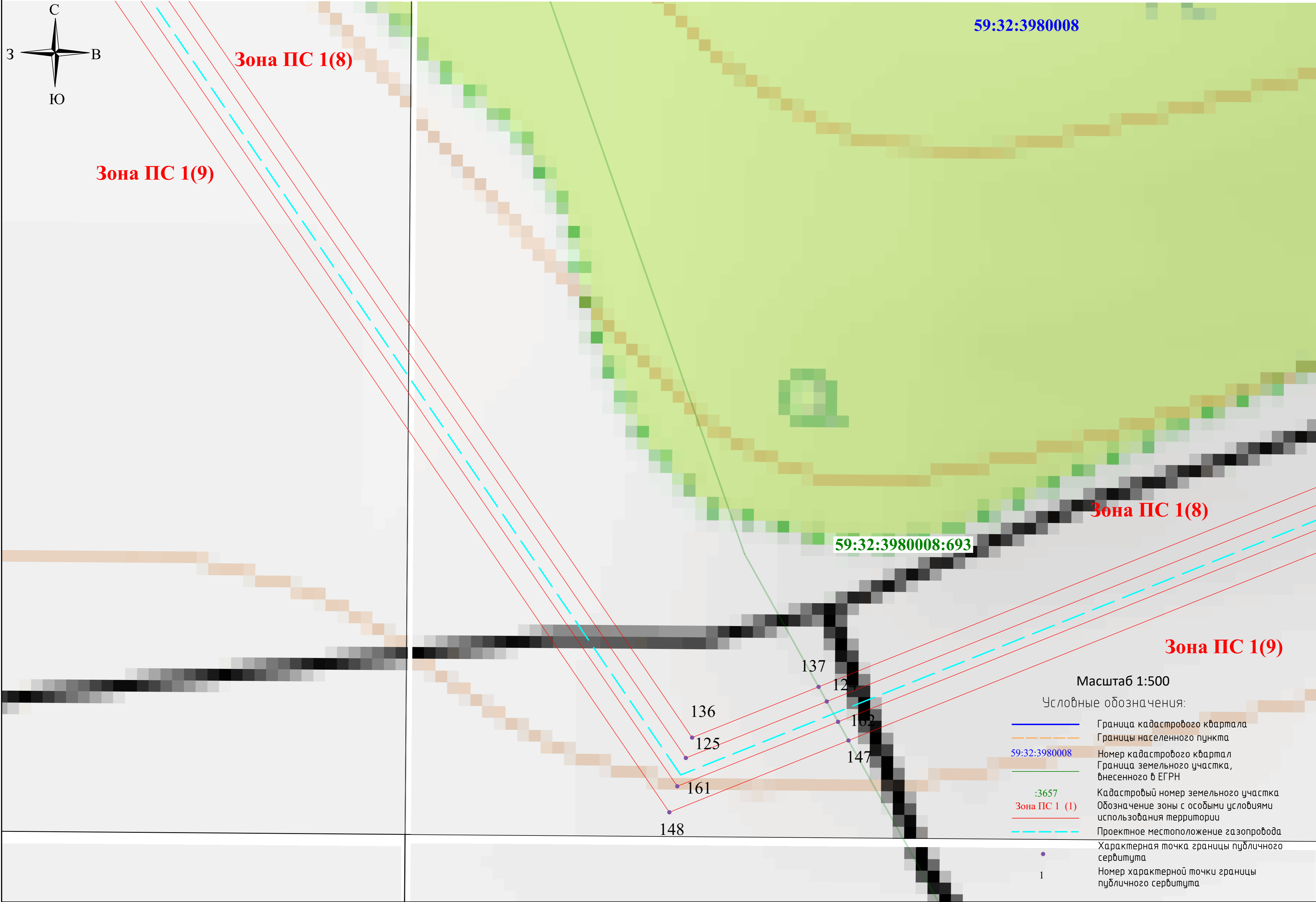


Схема расположения границ публичного сервитута

Выносной лист 14



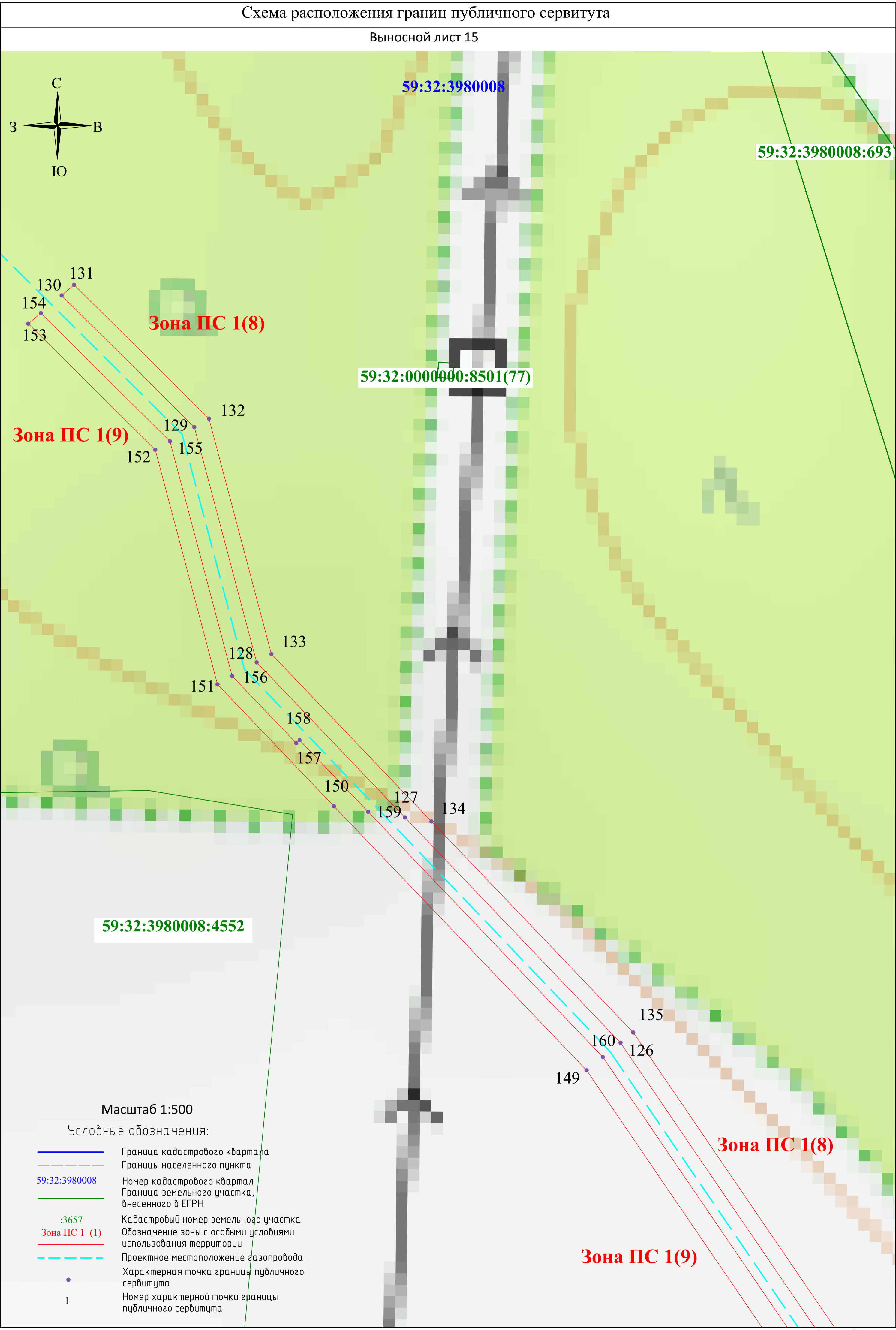


Схема расположения границ публичного сервитута
Выносной лист 16

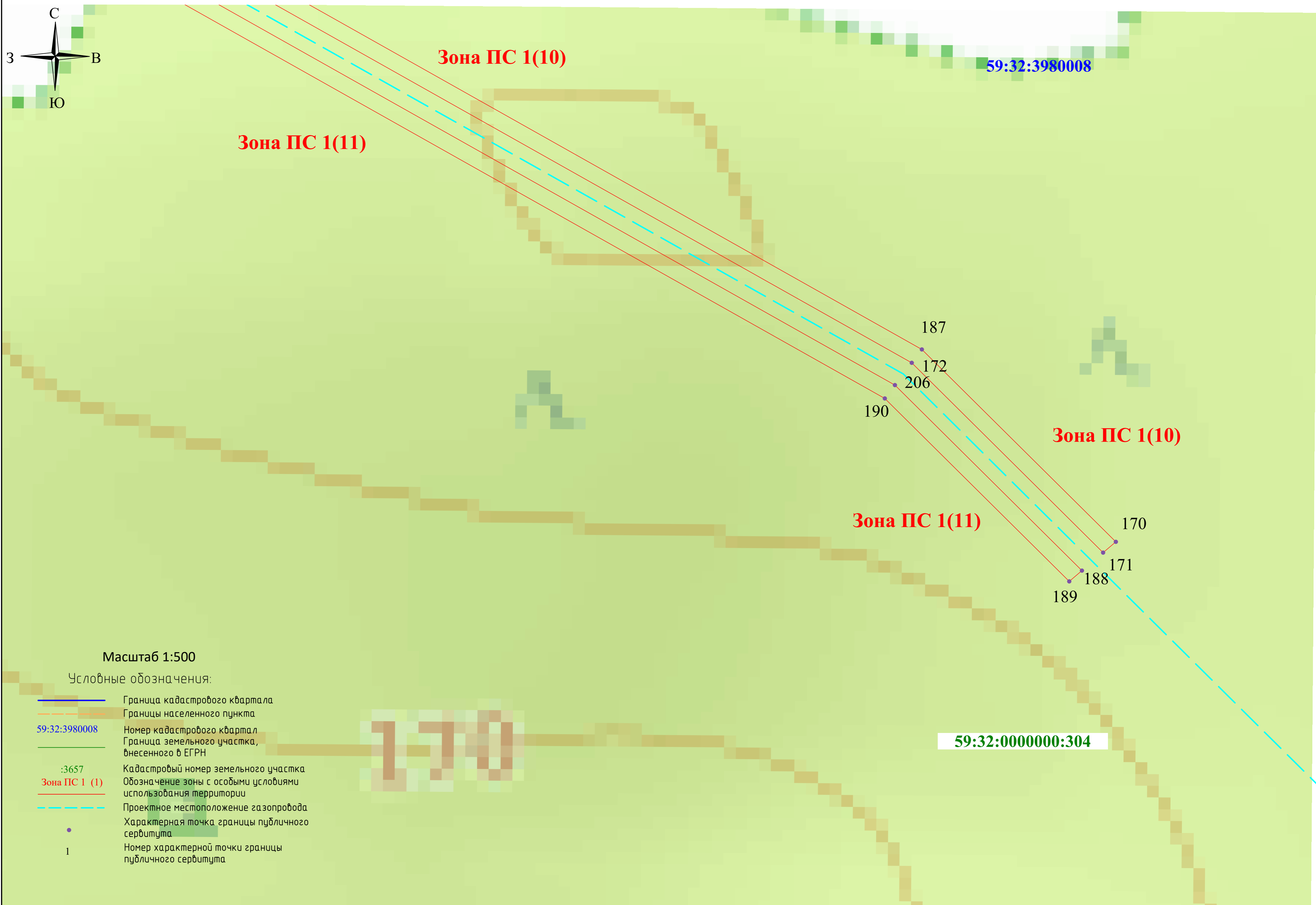
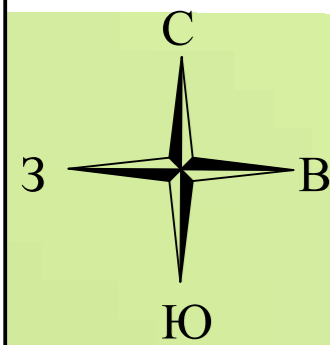


Схема расположения границ публичного сервитута

Выносной лист 17



59:32:3980008

59:32:3980008:1286

184
175
199
201
200
194

185
174
186
202

193
Зона ПС 1(10)
Зона ПС 1(11)

203
204

205
192
191

Масштаб 1:500

Условные обозначения:

- Граница кадастрового квартала
- Границы населенного пункта
- 59:32:3980008
Номер кадастрового квартала
- Граница земельного участка, внесенного в ЕГРН
- :3657
Кадастровый номер земельного участка
- Зона ПС 1 (1)
Обозначение зоны с особыми условиями использования территории
- Проектное местоположение газопровода
- Характерная точка границы публичного сервитута
- 1
Номер характерной точки границы публичного сервитута

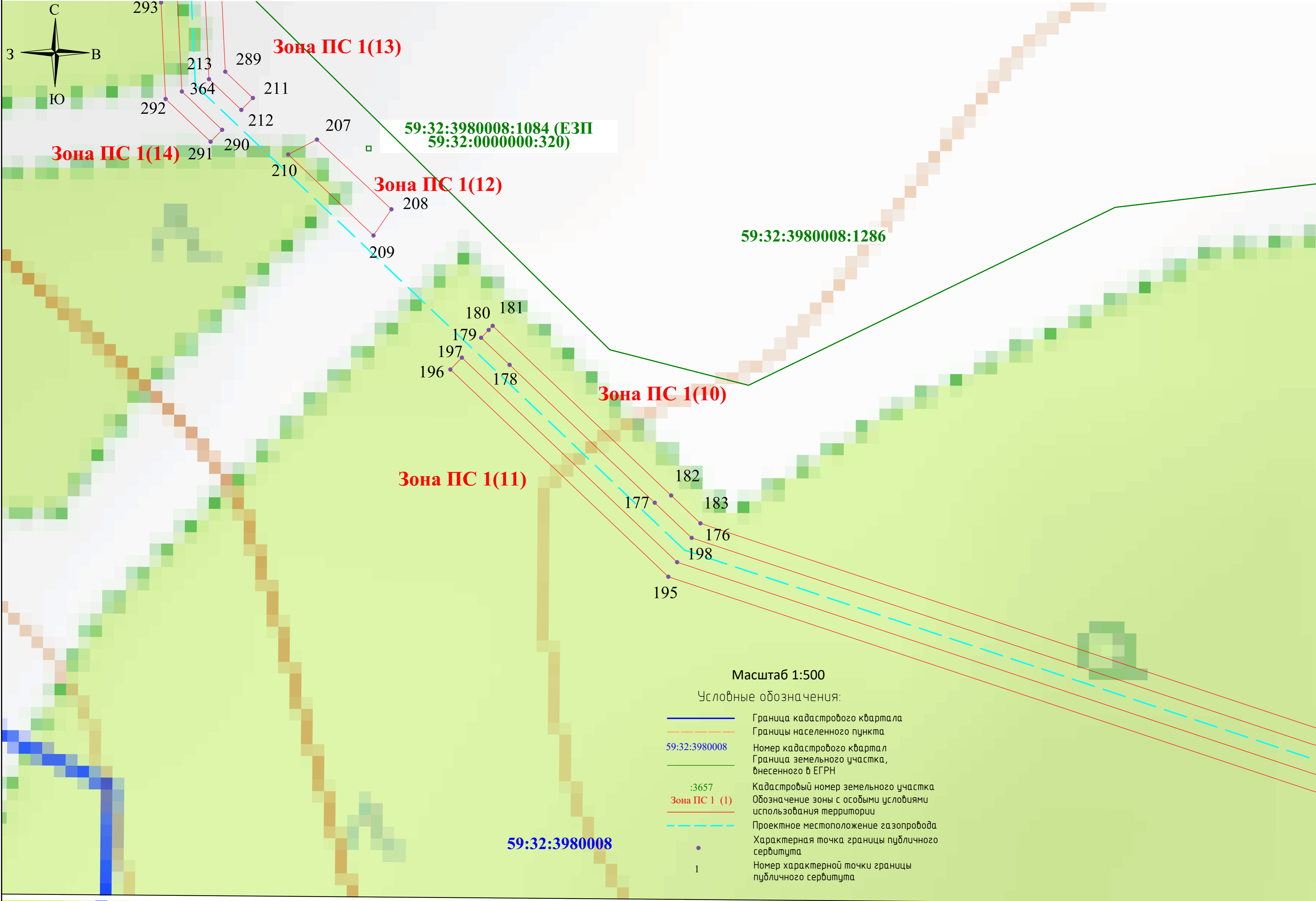


Схема расположения границ публичного сервитута
Выносной лист 19

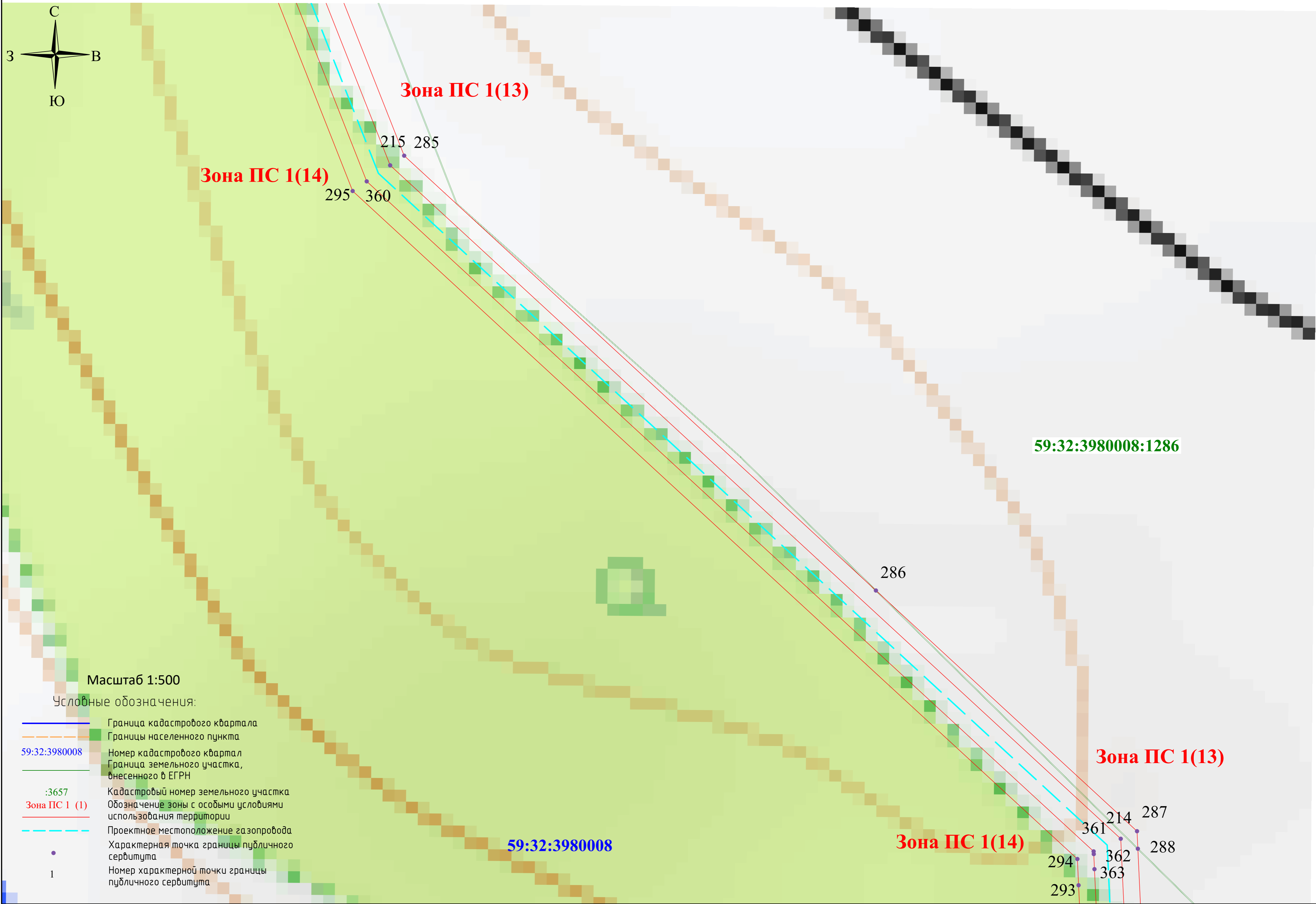


Схема расположения границ публичного сервитута
Выносной лист 20



Схема расположения границ публичного сервитута

Выносной лист 21

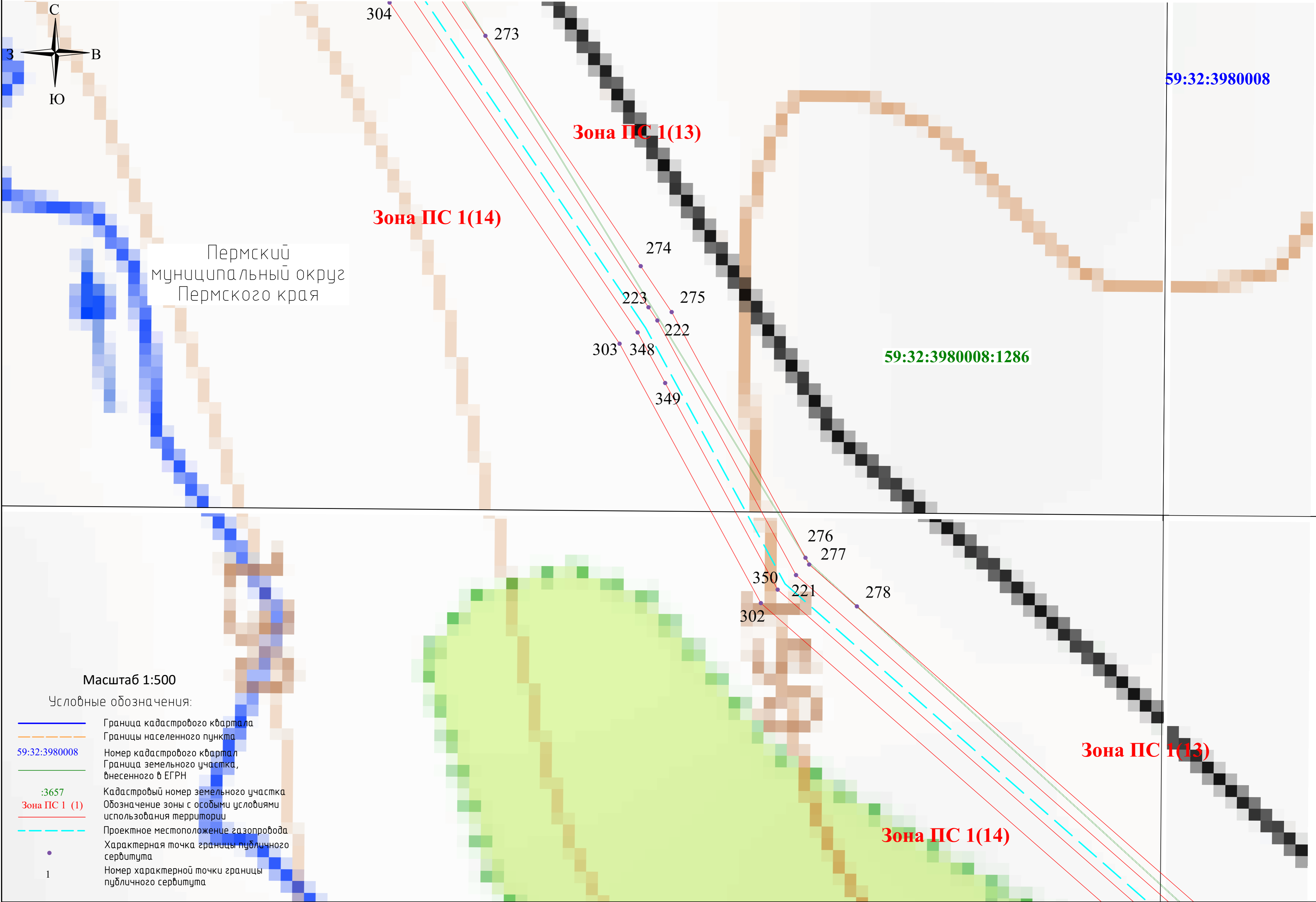


Схема расположения границ публичного сервитута

Выносной лист 22

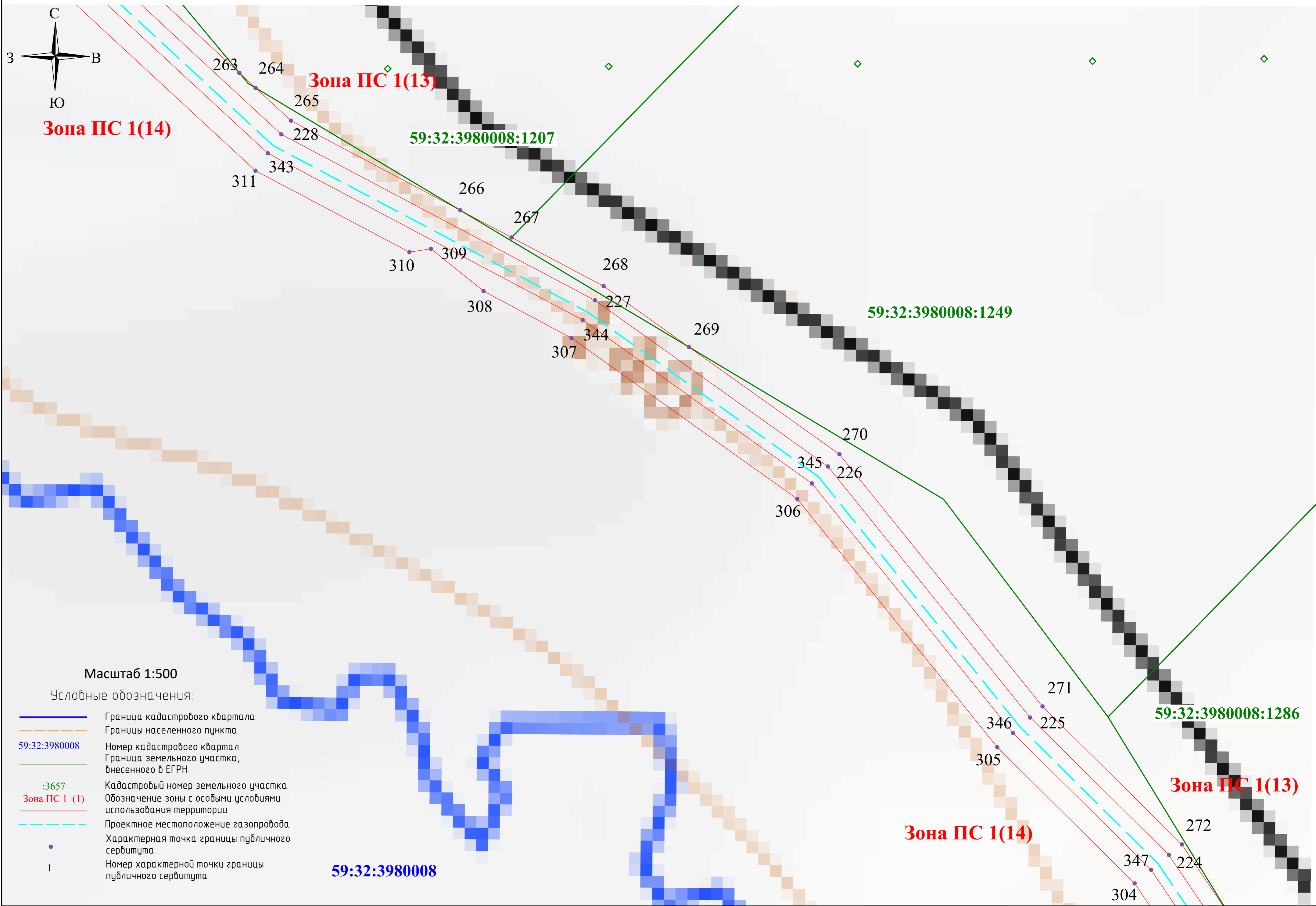


Схема расположения границ публичного сервитута

Выносной лист 23

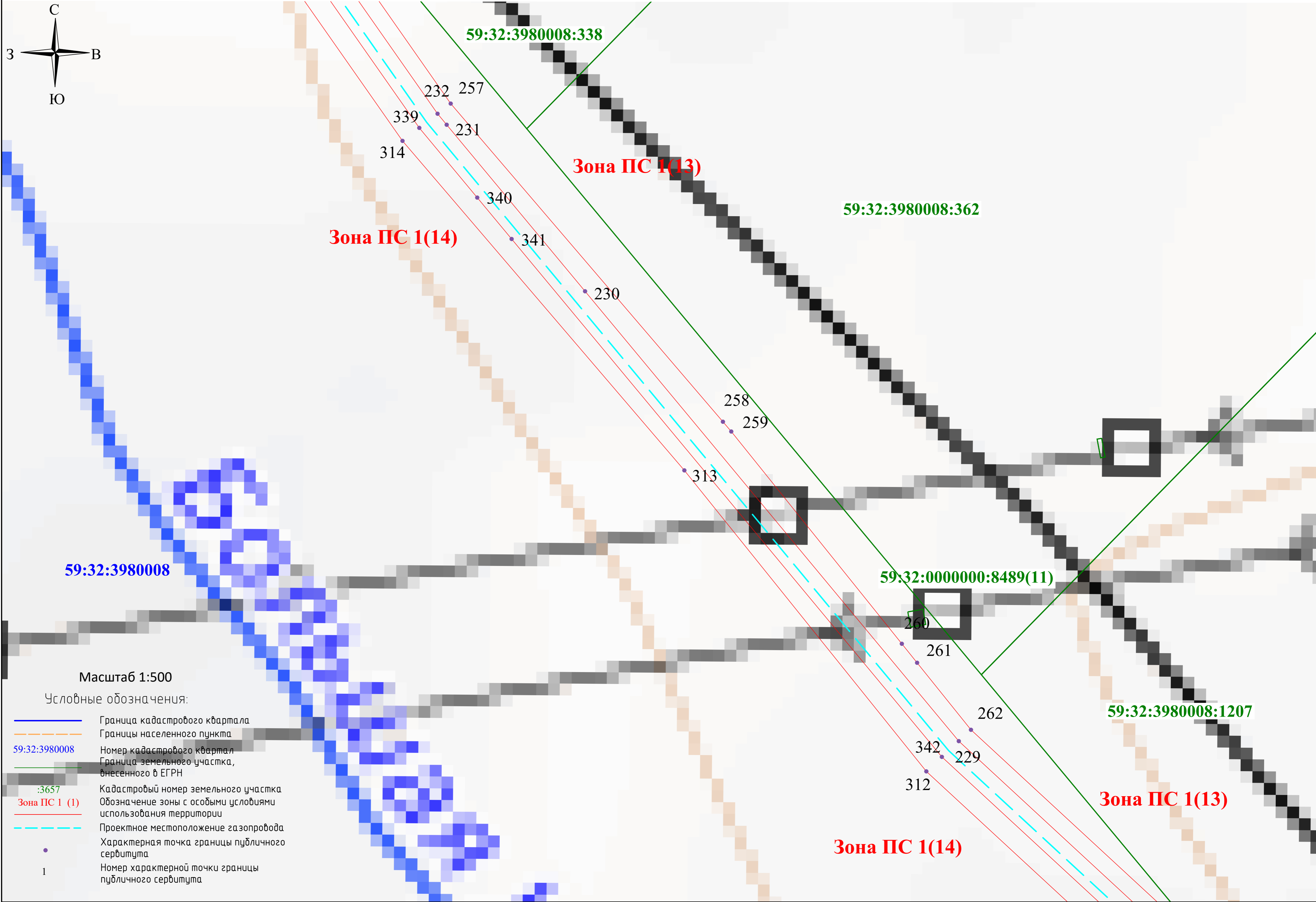


Схема расположения границ публичного сервитута

Выносной лист 24

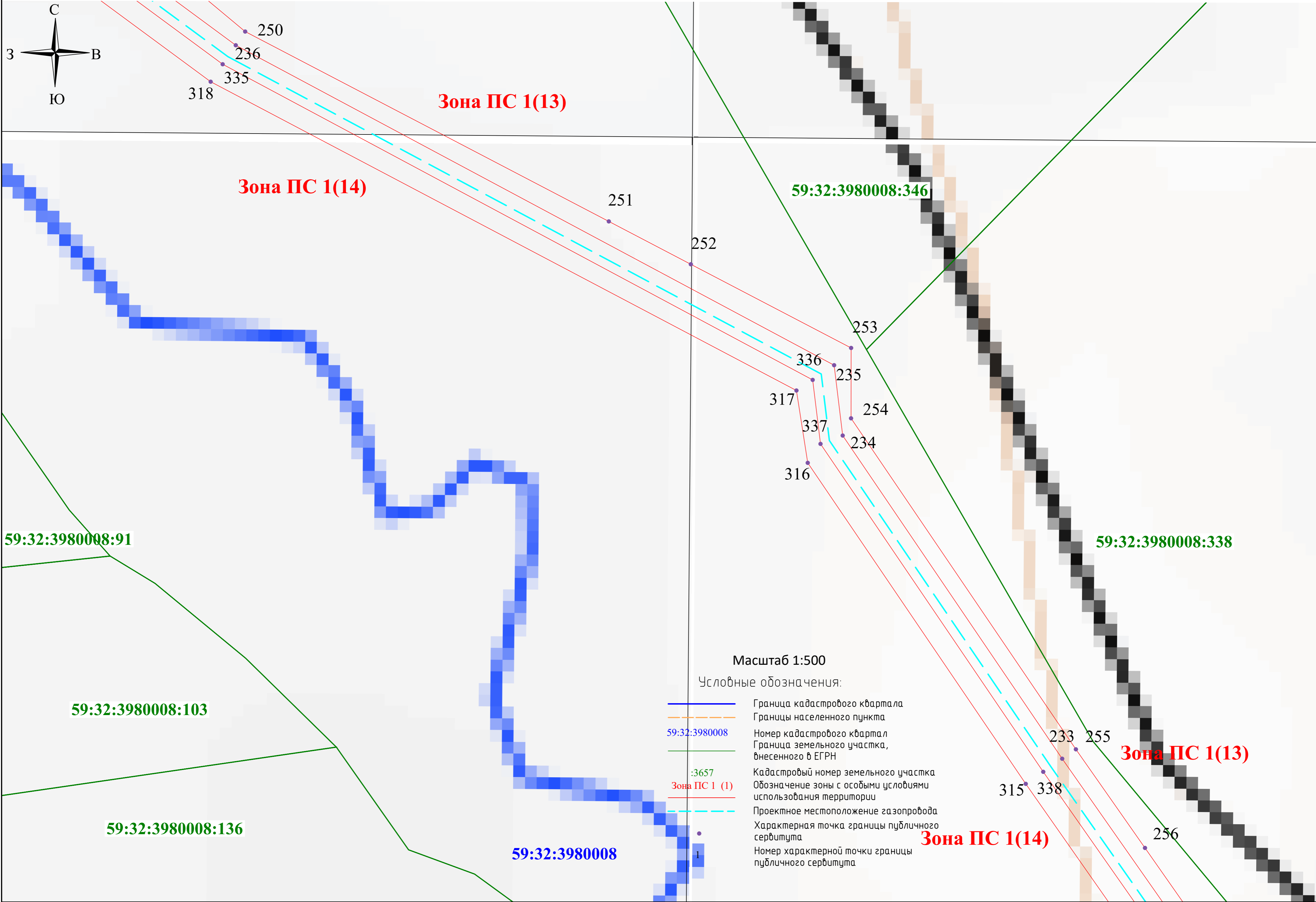


Схема расположения границ публичного сервитута

Выносной лист 25


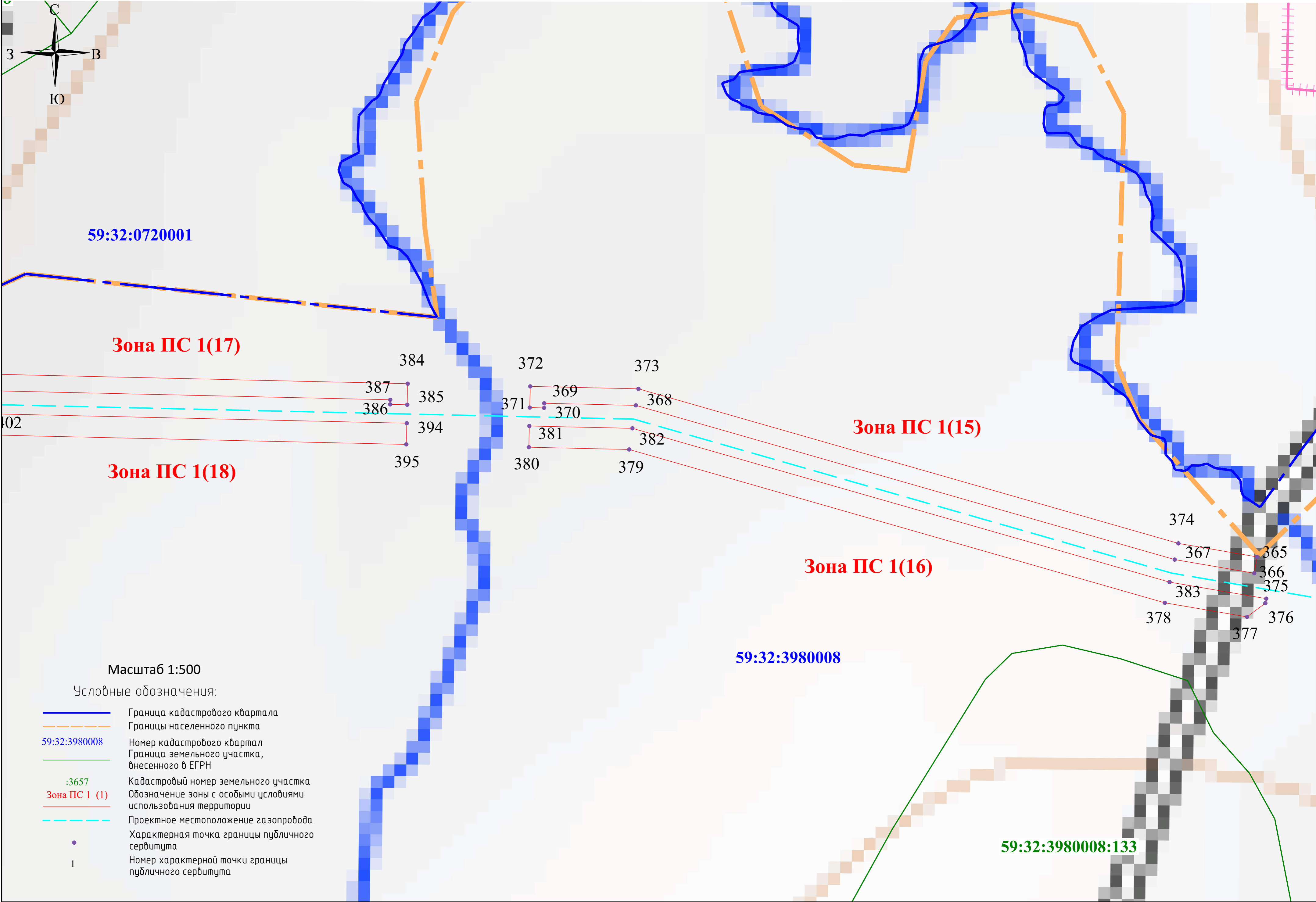


Схема расположения границ публичного сервитута

Выносной лист 26



Выносной лист 27

